




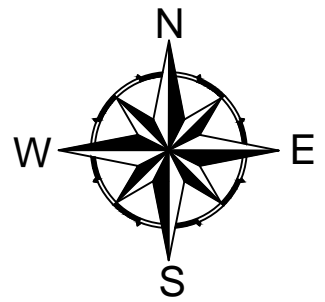
NOTA:

1. La inceperea lucrarilor beneficiarul si constructorul vor convoca in mod obligatoriu reprezentantii organelor locale care sunt posesoare de conducte si cabluri subterane in zona amplasamentului conducerii proiectate, in vederea identificarii lor. Pentru evitarea avarierii acestora si pentru asigurarea securitatii muncii, sub directa supraveghere a delegatilor unitatilor posesoare de retele, se vor executa sapaturi manuale in zonele respective pana la completa dezvelire a acestora si se vor lua masurile corespunzatoare pentru sprijinire, asigurarea sau devierea lor (provizoriu sau definitiva) pe perioada executarii lucrarilor-conform indicatorilor delegatilor respectivi, consemnate in procese verbale.
2. In zonele unde se gasesc retele subterane se va executa sapatura manuala.
3. In timpul executiei lucrarilor, cablurile din imediata vecinatate a locurilor de munca vor fi scoase de sub tensiune;
4. In portiunile in care pe acelasi traseu exista si alte retele subterane, conductele de alimentare cu apa si canalizare se vor amplasa conf. SR 8591/97.

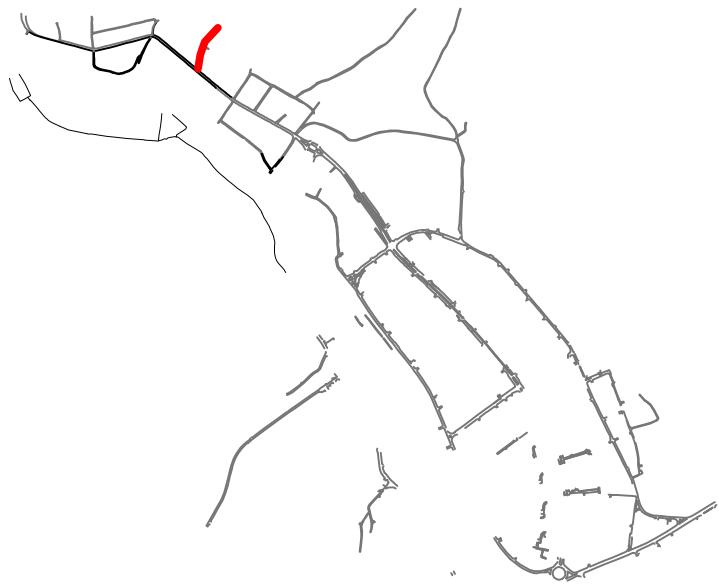
Prezenta plansa se citeste cu:

- planuri de situatie;
- detalii de camine;
- detalii tip;
- detalii de traversari

	Extindere retea distributie De 110mm
	CVG Camin de vane si de golire
	Hi Hidrant supraterran proiectat



Plan cheie:



Autoritatea contractanta: **S.C.AQUACARAS S.A. CARAS SEVERIN**



Adresa: P-ta Republicii, nr. 7, Resita
Jud. Caras Severin
Tel.: +40 255 212 458
Fax.: +40 255 214 421
E-mail: office@aquacaras.ro



Plansa:

Retele apa
Str. Britca
Profil longitudinal
Tronson CVG22-16

Plansa nr.	Revizia
CS-RE-PT/DA-A2-C-73	0